

LEGENDA:

stabilizované plochy / plochy změn



zastavěné území



zastavitelné plochy



plochy přestavby



hranice k.ú. Hlína u Ivančic



elektrizační stanice (trafostanice)



vedení elektrizační soustavy nadzemní VVN



ochranné pásmo vedení elektrizační soustavy nadzemní VVN



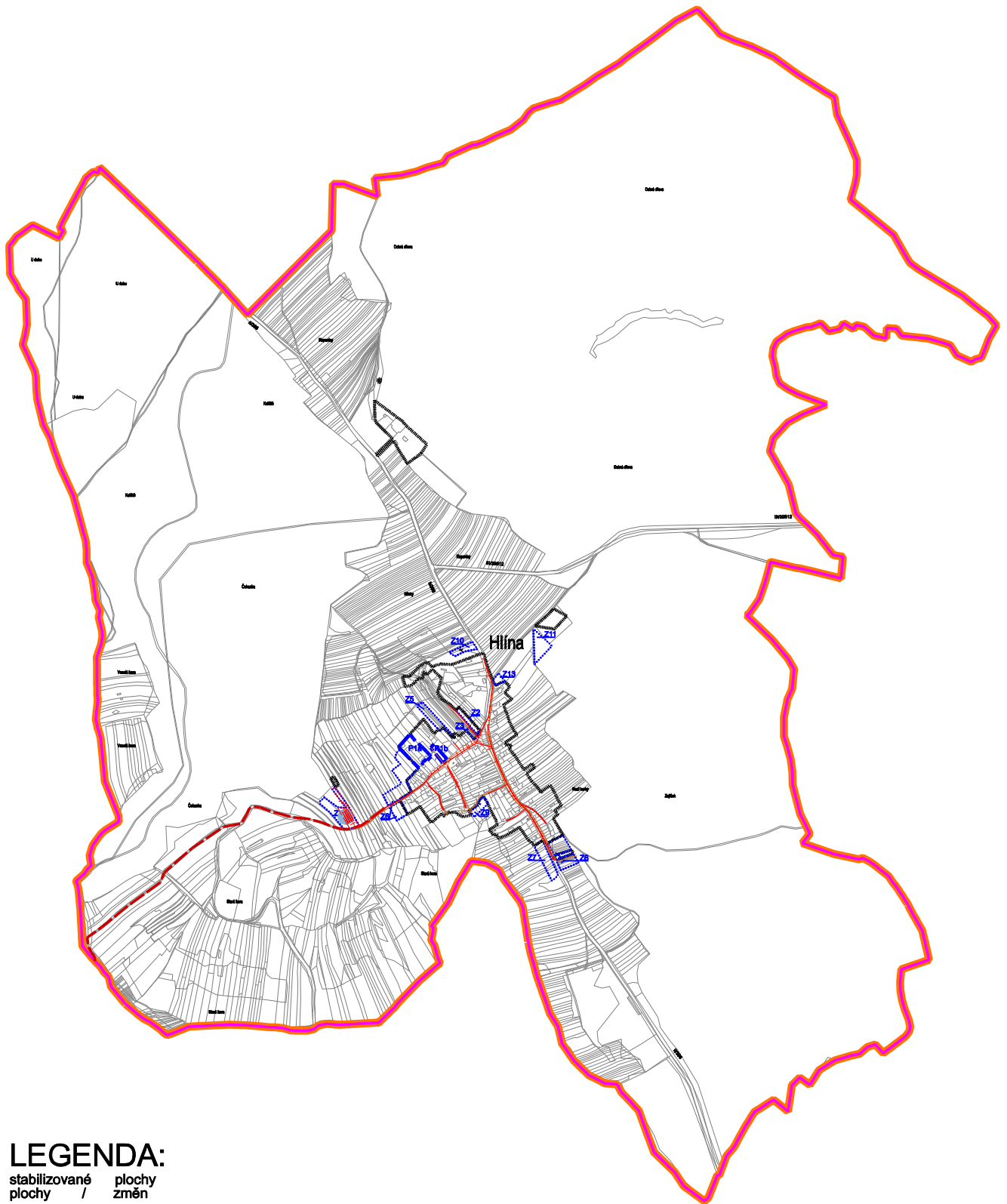
vedení elektrizační soustavy nadzemní VN



ochranné pásmo vedení elektrizační soustavy nadzemní VN

HLÍNA

SCHEMA TECHNICKÉ INFRASTRUKTURY
- VEDENÍ ELEKTRIZAČNÍ SOUSTAVY
- MĚR 1:20000



LEGENDA:

stabilizované plochy / plochy změn



zastavěné území



zastavitelné plochy



plochy přestavby



hranice k.ú. Hlína u Ivančic



plocha pro čištění odpadních vod



připojení kanalizace na výtlak Moravské Bránice - ČOV Ivančice



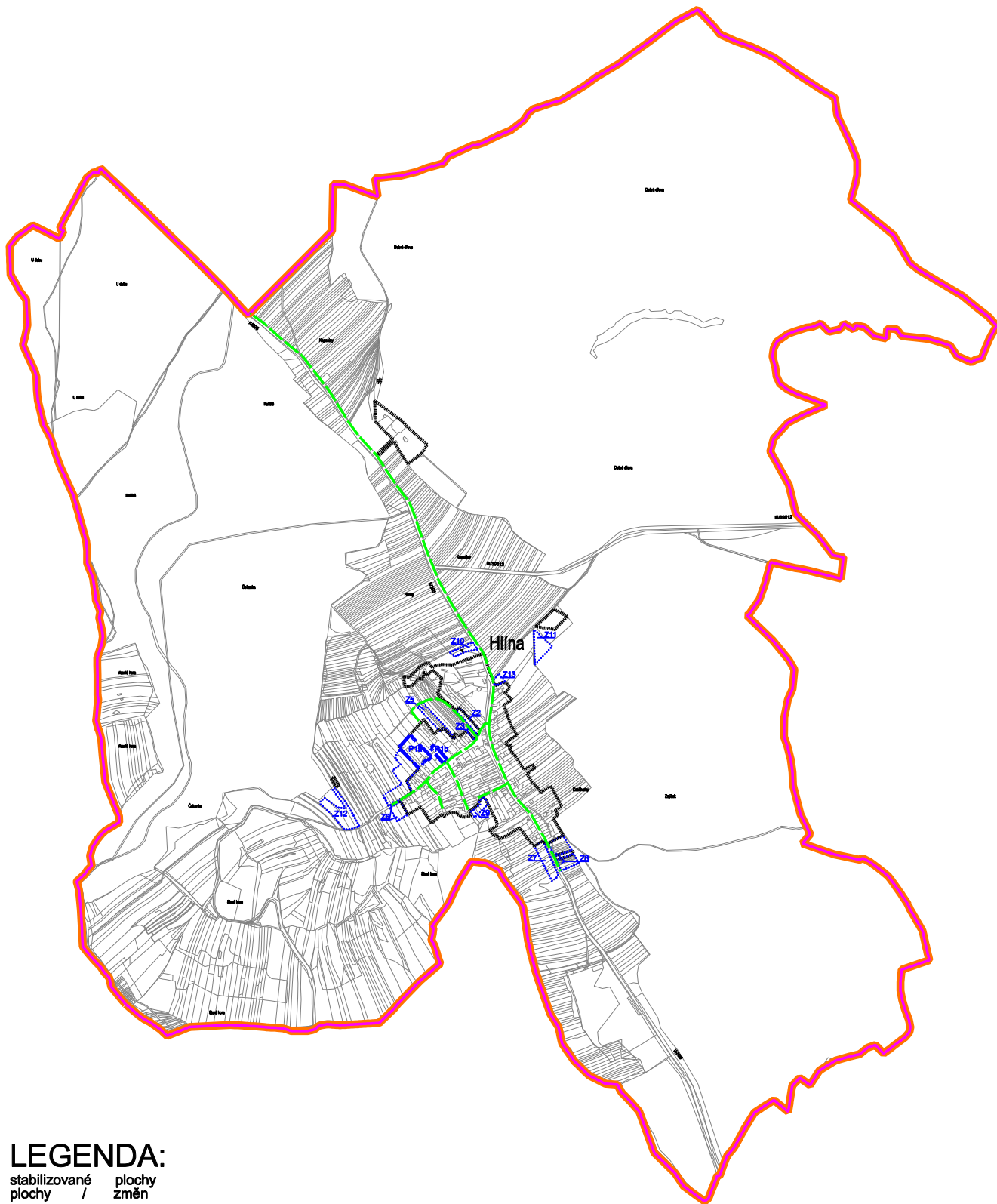
dešťová kanalizace



splašková kanalizace

HLÍNA

SCHEMA TECHNICKÉ INFRASTRUKTURY
- KANALIZACE - MĚR 1:20000



LEGENDA:

stabilizované plochy / plochy změn



zastavěné území



zastavitelné plochy

plochy přestavby



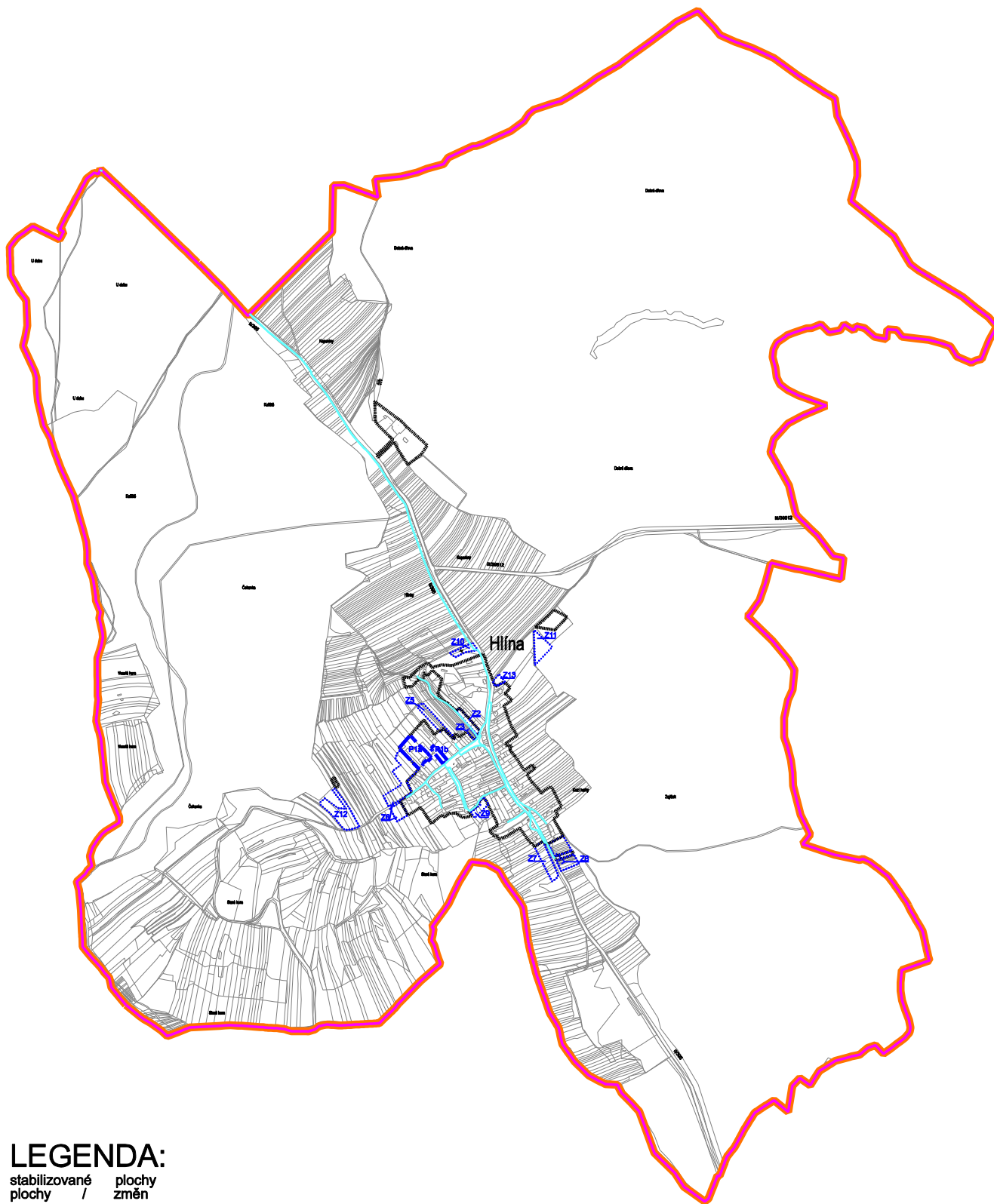
hranice k.ú. Hlína u Ivančic



plynovod

HLÍNA

SCHEMA TECHNICKÉ INFRASTRUKTURY
- PLYN - MĚR 1:20000



LEGENDA:

stabilizované plochy / plochy změn



zastavěné území



zastavitelné plochy



plochy přestavby



hranice k.ú. Hlína u Ivančic



vodovod

HLÍNA

SCHEMA TECHNICKÉ INFRASTRUKTURY
- VODOVOD - MĚR 1:20000